



REPUBLIK INDONESIA
KEMENTERIAN HUKUM DAN HAK ASASI MANUSIA

SURAT PENCATATAN CIPTAAN

Dalam rangka perlindungan ciptaan di bidang ilmu pengetahuan, seni dan sastra berdasarkan Undang-Undang Nomor 28 Tahun 2014 tentang Hak Cipta, dengan ini menerangkan:

Nomor dan tanggal permohonan : EC00202029401, 26 Agustus 2020

Pencipta

Nama : **Iwan Juwana, Diki Prastyo Nugroho**

Alamat : Komplek Citra Asri Permai F12A, Jalan Gunung Batu RT/RW. 005/001
Pasirkaliki, Cimahi Utara, Cimahi, Jawa Barat, 40514

Kewarganegaraan : Indonesia

Pemegang Hak Cipta

Nama : **LPPM ITENAS**

Alamat : JL. PHH Mustofa No. 23 Bandung, Bandung, Jawa Barat, 40123

Kewarganegaraan : Indonesia

Jenis Ciptaan : **Peta**

Judul Ciptaan : **Peta Identifikasi Energi Alternatif Kota Tangerang**

Tanggal dan tempat diumumkan untuk pertama kali di wilayah Indonesia atau di luar wilayah Indonesia : 26 Agustus 2020, di Bandung

Jangka waktu perlindungan : Berlaku selama 50 (lima puluh) tahun sejak Ciptaan tersebut pertama kali dilakukan Pengumuman.

Nomor pencatatan : 000202009

adalah benar berdasarkan keterangan yang diberikan oleh Pemohon.
Surat Pencatatan Hak Cipta atau produk Hak terkait ini sesuai dengan Pasal 72 Undang-Undang Nomor 28 Tahun 2014 tentang Hak Cipta.



a.n. MENTERI HUKUM DAN HAK ASASI MANUSIA
DIREKTUR JENDERAL KEKAYAAN INTELEKTUAL

Dr. Freddy Harris, S.H., LL.M., ACCS.
NIP. 196611181994031001

LAMPIRAN PENCIPTA

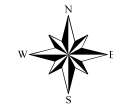
No	Nama	Alamat
1	Iwan Juwana	Komplek Citra Asri Permai F12A, Jalan Gunung Batu RT/RW. 005/001 Pasirkaliki, Cimahi Utara
2	Diki Prastyo Nugroho	Jl. Jembatan Opat No. 7A RT/RW. 002/005 Kebongedang Batununggal Bandung



106°35'0"E 106°37'30"E 106°40'0"E 106°42'30"E 106°45'0"E

6°5'0"S 6°7'30"S 6°10'0"S 6°12'30"S 6°15'0"S



PETA POTENSI ENERGI ALTERNATIF SEKTOR SURYA KOTA TANGERANG

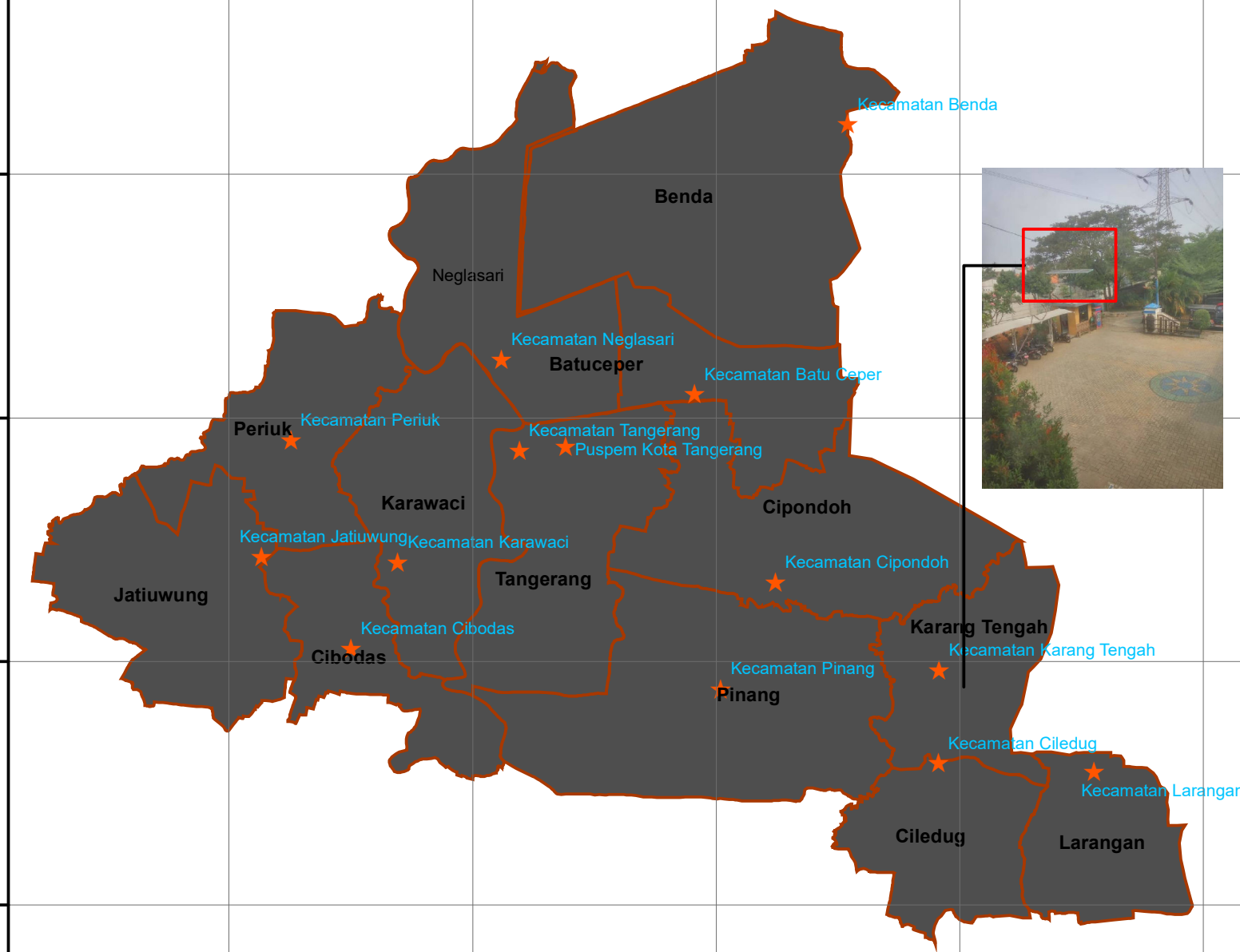


Skala = 1:115.000

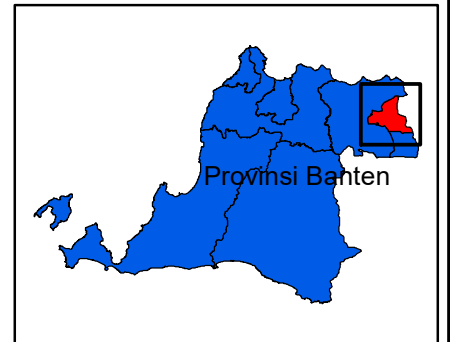
0 0,4750,95 1,9 2,85 3,8 Km

Legenda :

-  Batas Kecamatan
-  Lokasi Kantor Pemkot dan Kecamatan



Indeks Lokasi :



106°35'0"E 106°37'30"E 106°40'0"E 106°42'30"E 106°45'0"E

6°15'0"S 6°12'30"S 6°10'0"S 6°7'30"S 6°5'0"S

HAK CIPTA



Peta Identifikasi Energi Alternatif Kota Tangerang

Penyusunan Rencana
Pengelolaan Energi Baru &
Terbarukan, Kota Tangerang -
Provinsi Banten 2018

IWAN JUWANA
Teknik Lingkungan



DESKRIPSI IMPLEMENTASI

Peta Identifikasi Energi Alternatif Kota Tangerang

Pengguna

Dinas Lingkungan Hidup Kota Tangerang, Provinsi Banten

Waktu

2018

Lokasi

Kota Tangerang, Provinsi Banten

Manfaat

Peta Identifikasi Energi Alternatif Kota Tangerang ini digunakan oleh DLH Kota Tangerang dalam Dokumen Perencanaan Energi Baru Terbarukan Kota Tangerang untuk menggambarkan lokasi energi alternatif dari berbagai sumber di Kota Tangerang. Adanya peta ini memudahkan Pemerintah Kota Tangerang untuk menyusun perencanaan konversi energi konvensional menuju energi terbarukan di wilayah Kota Tangerang.

